

Sintesi

| [Stampare](#) | Inviare per [e-mail](#) | [Aggiungere a Il Mio ViaMichelin](#) |

Partenza Ancona
Arrivo 65014 Loreto Aprutino

Data: 01/12/2006
 Tipo di auto: Automobile, Utilitaria
 Itinerario:

Tempo e Distanza
 Tempo: **01h53** - 01h18 su strade a scorrimento veloce
 Distanza: **171km** - 141km su strade a scorrimento veloce

Costo
 - Costo pedaggio: 6.90 EUR
 - Costo carburante: 16.39 EUR
Costo totale: 23.29 EUR






[Modificare la ricerca](#) | [Itinerario di ritorno](#)

Il tuo foglio di viaggio

[Seguire l'itinerario sulla mappa](#)

	Partenza: Ancona, centro		
1	Uscire da Ancona	1.4km	
			1.4km 00h02
2	Continuare su: Asse Nord-Sud	5km	
	Prendere l' uscita		6km 00h07
			6km 00h08
3	Attraversare Ancona	0.7km	
	Continuate dritto	(0.2km)	
	Continuare su: SS16 / Via Primo Maggio	(<0.1km)	
	Continuare su: SS16 / Via Primo Maggio	(0.6km)	
	Uscita Ancona		
			7km 00h09
4	SS16 Continuare su: SS16	4.5km	
	SS16 ADRIATICA, tra BARACCOLA e BV. RANOCCHIA/INN. SS361 SEPTEMPEDANA, corsia(e) chiusa(e) fino al 20/12/2006.		
			12km 00h13
5	Continuare su: A14 / E55	136km	
	Ancona Sud/Osimo: Ritirare il biglietto		12km 00h13
	Seguire la direzione:		12km 00h13
	PESCARA		
	Passaggio in prossimità di Civitanova Marche		45km 00h30
	Passaggio in prossimità di Porto Sant' Elpidio		50km 00h33
	Passaggio in prossimità di Porto San Giorgio		62km 00h39
	Passaggio in prossimità di San Benedetto del Tronto		84km 00h51
	Passaggio in prossimità di Roseto degli Abruzzi		126km 01h13
	Prendere l'uscita in direzione:		147km 01h25
	PESCARA NORD CITTA' S. ANGELO		

	A14	 Città San Angelo: Pedaggio: 6.90 EUR	147km	01h26
	E55	Seguire la direzione:	147km	01h26
		CITTA' S. ANGELO COMANDO C.O.A POLIZIA STRADALE		
			147km	01h26
6	SP2	In prossimità di Montesilvano Marina , continuare su: SP2	7.5km	
			155km	01h35
7	SP4	Girare a sinistra: SP4	4.5km	
		Attraversamento di Congiunti	158km	01h38
			159km	01h40
8		Attraversare Cappelle sul Tavo	0.5km	
		Continuare su: SP4	(0.1km)	
		 Alla rotonda, prendere la 1° uscita Continuare su: SR151 / Via Staffieri	(0.3km)	
		Prendere SR151	(<0.1km)	
		Uscita Cappelle sul Tavo		
			160km	01h41
9	SR151	Continuare su: SR151	10km	
			170km	01h52
10		Entrare in Loreto Aprutino	0.7km	
			171km	01h53
		Arrivo: Loreto Aprutino, centro	171km	01h53
		Abbiamo scelto, come punto d'arrivo, il centro della località		

Le direzioni menzionate devono essere considerate unicamente come indicazioni.

Questo itinerario tiene conto dei principali lavori in corso o interruzioni stradali previste per la data specificata sulle principali reti viarie in Italia, Francia e Germania. I tempi di percorrenza indicati non tengono conto di pause, fermate o rallentamenti dovuti ad agenti esterni (traffico, meteo,...). L'indicazione della posizione dei radar fissi (disponibile in Francia) è stata realizzata in collaborazione con la Sécurité Routière. Per la vostra sicurezza, rispettate i limiti di velocità e ricordate di fare una sosta ogni due ore.

[Per consultare i consigli di sicurezza.](#)